

Restaurant gastronomique

# L'ardoise

d'André & Nico

OUVERT DU MARDI AU SAMEDI MIDI VENDREDI ET SAMEDI SOIR

29 Rue Gutenberg - 83470 Saint Maximin  
lardoisestmaximin@gmail.com - 04 94 77 40 89

## Les Bains de Soies

Hamam Massage Beauté

Centre de formation

ZA avenue des 5 ponts, Chemin d'aix  
83470 Saint-Maximin-la-Sainte-Baume, France  
hammamlesbainsdesoies.com  
06.64.53.53.40

## BRASSERIE Les 2 Frères

DU LUNDI AU VENDREDI DE 7H À 14H

SUIVEZ-NOUS SUR F

04 89 21 77 95 - 06 10 97 10 65  
21 RUE DE LA SAINTE BAUME - 83470 SAINT-MAXIMIN

## Du levain et des mains

Boulangerie bio

07-81 93 94 81  
42 rue général de Gaulle - 83470 St Maximin

## Les libellules

Bijoux - Cadeaux - Souvenirs

23 rue du Général de Gaulle - 83 470 St Maximin  
04 98 05 81 29

## La table de Bruno

Restaurant Gastronomique

32 Avenue Maréchal Foch  
83470 St Maximin  
04 94 80 50 39

La table de Bruno

## HABILLE tes PIEDS

Chaussures pour les enfants & les ados

du 15 au 40

Rejoignez-nous sur F

Nouveau à Saint-Maximin 09 87 05 46 05  
habilletespieds@gmail.com

OUVERT Du mardi au samedi de 9h30 / 12h30 & de 14h30 / 18h30

235, avenue Gabriel Péri & de 14h30 / 18h30 83470 SAINT-MAXIMIN

## PLUS VIANDES

BOUCHERIE - CHARCUTERIE - TRAITEUR

Le Spécialiste des colis de viandes

SAINT-MAXIMIN

04 94 59 34 62 (à côté du Mac Donald's)

## GARAGE FRANÇOIS

CARROSSERIE

06 27 72 51 51

460 chemin des Peyrouas St Maximin

## La Beauté Des Sens

Pratiquer mieux 09 28 14 52 05

23, Place Général de Gaulle (accès par la boutique Les Libellules)  
83470 Saint Maximin La Sainte Baume

## FROMAGERIE

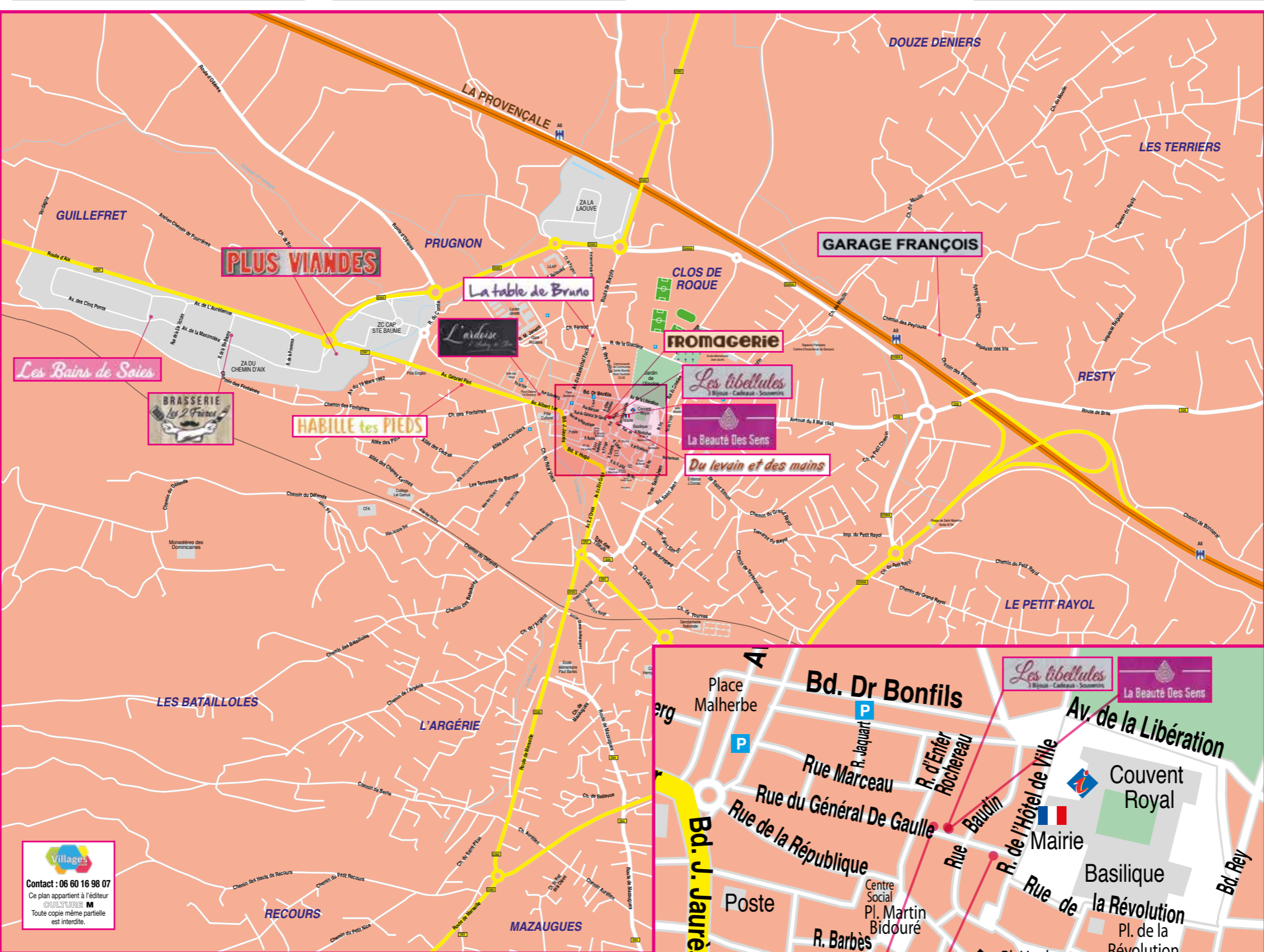
19 rue du Général de Gaulle  
83470 St Maximin

## Besoin d'imprimer ?

Carte de visite  
Flyer  
Dépliant  
Magazine

TOUT TYPE D'IMPRESSION ET CONCEPTION GRAPHIQUE |

CULTURE M 06 60 16 98 07

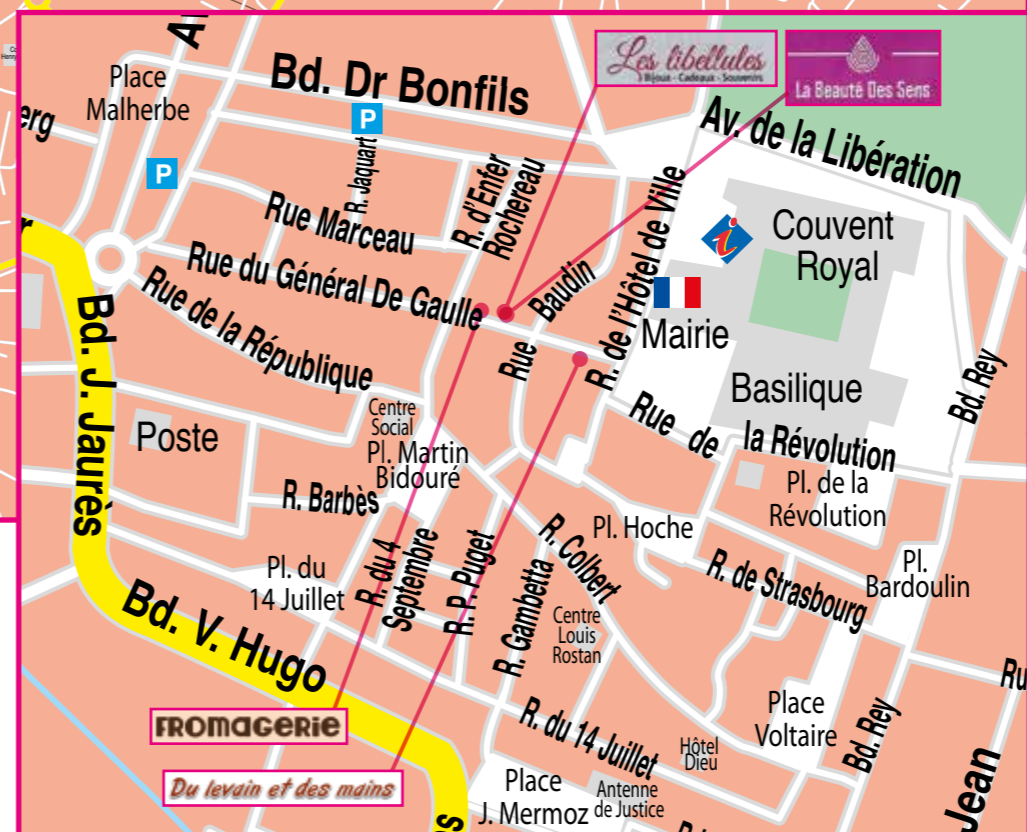


Nos Villages .COM

Ensemble découvrons les villages DEVENIR PARTENAIRE : 06 60 16 98 07  
www.nosvillages.com

Nos Villages .COM

CULTURE M - 06 60 16 98 07 - contact@culturem.fr  
Conception : Creativ'id • Impression : Print concept  
Informations : Edition Patrimoine, Wikipedia  
Auteurs : Contenu soumis à la licence CC-BY-SA 3.0  
(http://creativecommons.org/licenses/by-sa/3.0/deed.fr)  
http://fr.wikipedia.org/wiki/Oll%C3%A9res  
http://fr.wikipedia.org/wiki/Bras - Wikipedia ollieres rians  
http://fr.wikipedia.org/wiki/Seillons-Source-d'Argens  
http://fr.wikipedia.org/wiki/Saint-Maximin-la-Sainte-Baume  
Diffusion : Commerçants - Entreprises - Administration  
Ce plan appartient à l'éditeur CULTURE M  
Toute copie même partielle est interdite.

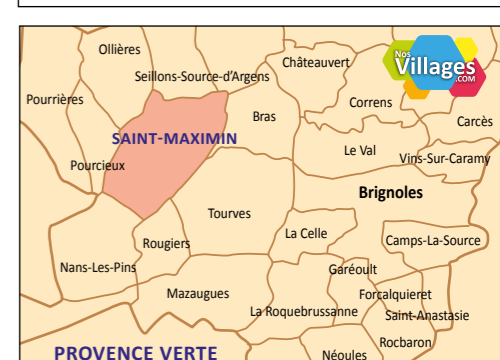


Nos Villages .COM

Ensemble découvrons les villages HISTOIRE - PATRIMOINE - CULTURE

www.nosvillages.com

Nos Villages



Provence Verte

Nos Villages .COM

Saint-Maximin-la-Sainte-Baume et alentours

Map Info Free - 2020

## Histoire *History*

### SAINT MAXIMIN



Villa-Latta, petite bourgade gallo-romaine, qui après la mort de saint Maximin prit son nom, doit sa célébrité depuis le XIII<sup>e</sup> siècle à la découverte de tombeaux attribués à saint Maximin et sainte Marie-Madeleine.

Marie-Madeleine, aurait passé de longues années de pénitence dans la grotte de la Sainte-Baume, et aurait été ensevelie dans la crypte de saint Maximin. Baume est l'équivalent provençal de « grotte »

À la Révolution, les dominicains sont chassés, mais la basilique et le couvent ont la bonne fortune d'abriter Lucien Bonaparte, frère cadet de Napoléon. Il se marie, en 1794, avec la fille de son aubergiste. Remuant, bon orateur, Lucien, dit Brutus, est devenu président du club jacobin local. Il établit un dépôt de vivres dans la basilique et sauve les grandes orgues en y faisant jouer La Marseillaise.

### OLLIÈRES



Le 5 juin 1316, Raymond Gaufridi était seigneur d'Ollières. En 1317, Raymond se disputa avec son frère Isnard, relatif à la succession de leur père. En 1361, un certain Hugues Giraudi, d'Ollières, est écuyer de Jacques d'Agout d'Ollières. En 1383, Antoine Olerii, d'Apt, fut châtelain d'Ollières et juge de Guiran de Simiane.

La mort de la reine Jeanne Ire ouvre une crise de succession à la tête du comté de Provence, les villes de l'Union d'Aix (1382-1387) soutenant Charles de Duras contre Louis 1<sup>er</sup> d'Anjou. Puis, Aix se soumet en octobre 1387, ce qui précipite le ralliement des carlistes, dont le co-seigneur d'Ollières, également sei-

gneur d'Ollioules. Il obtient un « chapitre de paix » de Marie de Châtillon le 2 janvier 1388 et prête hommage à Louis II d'Anjou, âgé de dix ans. La communauté villageoise soutenait elle aussi Charles de Duras, et même au-delà de 1386.

### TOURVES



En 1049, Pons, archevêque d'Aix, consacre l'église Saint-Étienne à Tourves, et le territoire environnant, y créant ainsi une sauvegarde qui constitue un asile pour les gens qui y vivent. Durant les guerres de religion, le village, converti au protestantisme, est pillé et ses habitants massacrés par Durand de Pontevès, capitaine catholique, en 1562. Pendant la Seconde Guerre mondiale, Tourves fut un haut lieu de résistance, particulièrement surveillé par les autorités de Vichy.

### SEILLONS SOURCES D'ARGENS



La commune de Seillons appartenait à la Famille de Raousset Vintimille, elle possédait un château construit vers le XII<sup>e</sup> siècle déplacé de son lieu primitif puis transformé au cours des siècles en résidence XVIII<sup>e</sup>. Le fief fut érigé en marquisat en 1714 Conseiller au Parlement de Provence (1702). Nous avons toujours trace de douves, d'un ancien donjon, ainsi qu'un ancien village sous le château.

Le seigneur de Seillons Simon Joseph de Raousset était mariée avec Anne de Marseille Vintimille, famille qui possédait en plus Tourves, Le Luc et l'ancien domaine et château de Roquefeuille (domaine de roquefeuille domaine viticole commune de Trests). Une famille de Seillons le garda chez eux pour terminer ses jours. La famille de Raousset possédait en plus le château d'Ollioules et d'autres terres ainsi que les terres d'Ollières par ma-

riage, descendants les Felix... Aux fils des siècles, le château fut vendu, madame de Grimaldi qui y fit de la brocante au XIX<sup>e</sup> et le docteur Florens l'acquit par la suite. Il fut ensuite vendu à Monsieur Bertrand de BARDIES puis à Madame de MONTRICHARD et ses enfants

### BRAS



Traces d'occupation préhistorique (silex taillés). Ce fut une base d'opération, en 102 av. J.-C., lors de la bataille de Pourrières.

Une enceinte protohistorique a été dégagée au sud du « Signal » ; on a trouvé un lieu de culte à l'extrémité de ce même massif (poteries, monnaies) ; sarcophage ; fragment de cippe. Cité en 1015 Brachium ou Castrum de Braz Vel Bracio.

En 1241, Raimond Bérenger fit don du fief de Bras à l'évêque de Riez. Plus tard, il devint une seigneurie de l'ordre de Saint-Jean de Jérusalem lors de la dévolution des biens de l'ordre du Temple.

Une légende assure que des villageois mécréants furent punis par le ciel et disparurent dans les eaux d'un lac creusé soudainement et qui sont les Gours Bénits actuels.

C'est sur la colline Saint-Pierre que Bras se développe au XI<sup>e</sup> siècle. Un castrum, habitat fortifié, entoure le château, l'église et les habitations. Au XIII<sup>e</sup> siècle, les Templiers s'installent à proximité du village dans des bâtiments dont le centre est constitué par la chapelle Notre-Dame-de-Bethléem. Ils vont alors participer à la croissance du bourg. Cette commanderie était en fait une exploitation agricole qui assurait le ravitaillement des établissements templiers d'Orient via le port de Marseille.

### BRIGNOLES



L'édification des dolmens des Adrets et de celui de l'Amarron atteste d'une occupation humaine sur le territoire de la commune dès le Néolithique. La plaine de Brignoles n'était alors

qu'un vaste marécage en bordure du Caramy. Le territoire de Brignoles fut occupé par les Sueltéri qui établirent de nombreux oppida au sommet des collines. Les Romains assainirent les terres et construisirent de nombreuses villas en bordure de la via Aurelia. Restaurée sous Néron (58 apr. J.-C.), cette dernière fut alors marquée de bornes milliaires. Brignoles est citée pour la première fois en 558 dans la charte du roi Childebert concernant La Celle. Le « castrum brinoniae », près du quartier Saint-Pierre sert de refuge aux habitants pendant les raids sarrasins. Les comtes de Provence, seigneurs de Brignoles, y possèdent de nombreuses terres et une demeure. C'est là que viennent accoucher les comtesses, d'où le nom donné à Brignoles de « nourrice et demeure des enfants de la couronne ».

Le 31 mai 1523, le chevalier Bayard, en route pour l'Italie, passe à Brignoles qui est assiégée un an plus tard par les troupes du connétable de Bourbon.

En 1533, la ville envoie à François I<sup>er</sup>, de passage à Marseille, vingt boîtes de ses fameuses prunes, pesant soixante-dix livres, douze chapons et douze perdrix.

Le 15 juillet 1536, Charles Quint, avec ses cinquante mille hommes, passe le Var et livre Brignoles au pillage. Il change son nom en Nicopolis, la ville de la Victoire, et cède le duché au comte de Horne. Cependant en 1537, François I<sup>er</sup> aliène en faveur de Jean de Pontevès, seigneur de Carcès et de Cotignac, la juridiction royale et immédiate que le roi a eue de tout temps en la ville. François I<sup>er</sup> a d'ailleurs été triomphalement reçu à Brignoles en mai 1538. Le 28 août 1563, les huguenots envahirent la ville comme l'indique l'inscription sur une pierre au n°5 rue Poissonnerie.

Préfecture provisoire du département sous la Révolution française, puis sous-préfecture jusqu'en 1926, Brignoles accueille deux fois dans ses murs le pape Pie VII.

Depuis 1921, la foire-exposition des vins de Provence se déroule chaque année et accueille régulièrement environ cinq cents exposants et près de cinquante-mille visiteurs.

### RIANS



On pourrait conférer ce lieu au bas latin rianus, riagnus, riana (ruisseau). On pourrait aussi comme Rians dans le Cher associé l'étymologie à 'Rigomagus' signifiant en Gaulois rigo = roi, homme riche, et o-magos = marché. Dès la Préhistoire, le site fut occupé. Les

foyers allumés il y a plus de 40 000 ans dans la grotte de Rigabe (Artigues) en témoignent. Plus tard les Celto-ligures élèvent au sommet des collines, les murailles de pierres de nombreux oppidums. Le plus vaste couronne le Montmajor (-200 av. J.-C. à +200).

Au début de notre ère, les Romains font la conquête de la Provence et installent leurs « villas » dans les vallées qu'ils assainissent et cultivent. Au domaine des Toulons, les archéologues ont mis au jour les installations agricoles d'une « villa romaine ». Cette cave viticole romaine serait l'une des plus importantes du monde méditerranéen.

Au Moyen Âge, le « castrum » d'Amirat s'installe sur un promontoire, au confluent de trois vallées fertiles séparées par de vastes collines boisées. Château et village fortifiés sont protégés par un rempart circulaire.

## Patrimoine Loisir : à voir/à visiter *Leisure and Heritage : to see and visit*

### • JARDIN DE L'ENCLOS



### • BASILIQUE SAINTE MARIE MADELEINE



### • COUVENT ROYAL



### • OFFICE DE TOURISME Place Jean Salusse 04 94 59 84 59



### • MAIRIE



### • MARCHÉ



### • ZONE D'ACTIVITÉ

